



2014–2020 metų
Europos Sąjungos
fondų investicijų
veikslių programa



UGDYMO
PLĖTOTĖS
CENTRAS



Rolandas Tučas

**Vilniaus universitetas
ChGF Geomokslų institutas
Geografijos ir kraštotvarkos katedra**

Ar Dieveniškės yra anklavas?

**Kai kurių politinių geografinių terminų ir sampratų
apibrėžčių patikslinimas**

Vilnius, 2018-12-07

KLAIDINGA TERMINO „ANKLAVAS“ SAMPRATA

Not secure | geografija6-8.mkp.emokykla.lt/lt/mo/zinynas/anklavas/

Lietuvių kalba 5-6 klasėms | Lietuvių kalba 7-8 klasėms | Literatūros kūr 5-8 klasėms | Gamtos moksl. 5-6 klasėms | Gamtos moksl. 7-8 klasėms | Geografija 6-8 klasėms | Sauga ir sveik. 5-8 klasėms

PAIEŠKA: Įrašykite paieškos žodžius | Ieškoti | E. paštas | Užsiregistruoti | Priminti slaptažodį | Prisijungti

MANO: Testai | Išrinktieji | Vaizdai | Įsivertinimas

Pasirinkite veiklos sritį ir MO tipą

	DEMONSTRACIJOS	KŪRYBINĖ LABORATORIJA	TESTAI	ŽINYNAS	UŽDUOČIŲ LAPAI
Orientavimasis erdvėje ir žemėlapyje					
Geografinės informacijos skaitymas					
Regionų pažinimo raiška					
Aplinkos pažinimas ir tyrimai					

Visos temos | Paslepti matricą | Mokytojo biblioteka

Titulinis > Mokymosi objektai

Anklavas

★ Įtraukti į Mano išrinktuosius | i Informacija

Valstybė arba jos dalis, giliai įsiterpusi į kitos valstybės teritoriją (žr. paveikslėlyje Šalčininkų rajono savivaldybę, kurios Dieveniškčių kyšulys įsiterpęs į Baltarusijos teritoriją).

Ilustracijos

3257.png

Atsisųsti | + Dalytis | • Pranešti apie klaidą

+3 -1

AUTORIŲ TEISĖS | NAUDOJIMOSI TVARKA | APIE PROJEKTĄ | PAGALBA

Švietimo ir mokslo ministerija | UGDYMO PLĖTOTĖS CENTRAS | SVIESA

KLAIDINGAS TERMINO „ANKLAVAS“ APIBRĖŽIMAS:

„Anklavas – valstybė arba jos dalis, giliai įsiterpusi į kitos valstybės teritoriją (žr. paveikslėlyje Šalčininkų rajono savivaldybę, kurios Dieveniškčių kyšulys įsiterpęs į Baltarusijos teritoriją)“.

Šaltinis: <http://geografija6-8.mkp.emokykla.lt/lt/mo/zinynas/anklavas/>

KLADINGA TERMINO „ANKLAVAS“ SAMPRATA

Savaitgaliui – į Dieveniškės

EKSPEDICIJŲ PATIRTYS



Dieveniškės anklavas. Nuotraukos šaltinis.

Dieveniškės – tai visiems neblogai pažįstamas Lietuvos anklavas į Baltarusijos teritoriją, apie kurį sklendo įvairūs gandai. (Pavyzdžiui, kad braižant žemėlapyje toje vietoje buvo padėta Stalino pypkė, kurios niekas neišdrįso patraukti, todėl tiesiog apibrėžė ją – štai jums ir Dieveniškės anklavo atsiradimo istorija). O iš tiesų, tai Šalčininkų rajone esantis daugiakalbis, daugiakultūris kraštas, išsiskiriantis sudėtinga istorija, kurios aplinkybės formavo ir iki šiol formuoja kartu sugyvenančių lietuvių ar lenkų, ar baltarusių save laikančių vietinių kasdienybę.

Aš Dieveniškės krašte atsiradau gana atsitiktinai – ieškodama temų savo kursiniam darbui ir paskatinta čia apsilankyti puikiai vietovės pažįstančios ir daugybę lauko tyrimų apibūdinti atlikusios etnologės Inos Butrimaitės. Jau pirmą apsilankymą

Kategorijos

- Antropologija (3)
- Ekspedicijų patirtys (1)
- Etnomuzikos terapija (1)
- Folklorizmo tyrimai (1)
- Muzikinio folkloro atlikimas (6)
- Muzikinio folkloro mokymas (5)
- Muzikinis folkloras (8)
- Dainuojamoji tautosaka (2)
- Tradiciniai šokiai (2)
- Tradicinis instrumentinis muzikavimas (2)
- Pasaulio tautų muzika (3)
- Religinė muzika (3)
- Tyrimų metodikos (3)

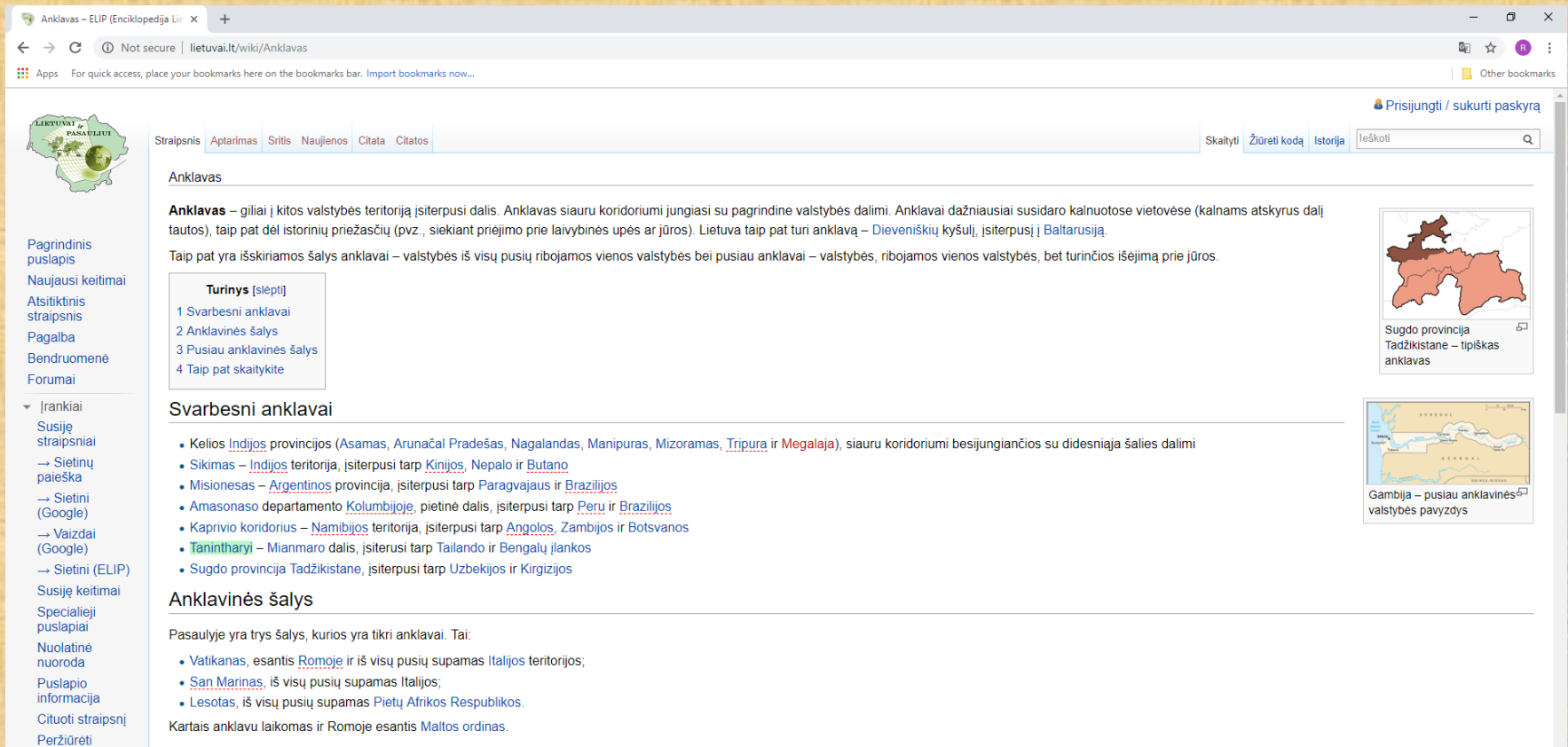
Renginių kalendorius

« LAPKRIČIO 2018 »						
PR	A	T	K	PN	Š	S
29	30	31	1	2	3	4
5	6	7	8	9	10	11
12	13	14	15	16	17	18
19	20	21	22	23	24	25
26	27	28	29	30	1	2

KLADINGOS TERMINŲ SAMPRATOS ĮSITVIRTINA IR ŽINIASKLAIDOJE:

„Dieveniškės – tai visiems neblogai pažįstamas Lietuvos anklavas į Baltarusijos teritoriją, apie kurį sklendo įvairūs gandai“.

KLAUDINGA TERMINO „ANKLAVAS“ SAMPRATA



The screenshot shows the Lithuanian Wikipedia page for 'Anklavas'. The page title is 'Anklavas – ELIP (Enciklopedija Lietuvių)'. The main content includes a definition of an enclave, a list of enclaves, and a section on enclaves. The definition states: 'Anklavas – giliai į kitos valstybės teritoriją įsiterpusi dalis. Anklavas siauru koridoriumi jungiasi su pagrindine valstybės dalimi. Anklavai dažniausiai susidaro kalnuotose vietovėse (kalnams atskyrus dalį tautos), taip pat dėl istorinių priežasčių (pvz., siekiant priėjimo prie laivybinės upės ar jūros). Lietuva taip pat turi anklavą – Dieveniškų kyšulį, įsiterpusį į Baltarusiją.' The list of enclaves includes: 'Kelios Indijos provincijos (Asamas, Arunačal Pradešas, Nagalandas, Manipuras, Mizoramai, Tripura ir Megalaja), siauru koridoriumi besijungiančios su didesniąja šalies dalimi'; 'Sikimas – Indijos teritorija, įsiterpusi tarp Kinijos, Nepalo ir Butano'; 'Misionesas – Argentinos provincija, įsiterpusi tarp Paragvajaus ir Brazilijos'; 'Amasonso departamento Kolumbijoje, pietinė dalis, įsiterpusi tarp Peru ir Brazilijos'; 'Kaprivio koridorius – Namibijos teritorija, įsiterpusi tarp Angolos, Zambijos ir Botsvanos'; 'Tanintharyi – Mianmaro dalis, įsiterusi tarp Tailando ir Bengalų įlankos'; 'Sugdo provincija Tadžikistane, įsiterpusi tarp Uzbekijos ir Kirgizijos'. The section 'Anklavinės šalys' lists: 'Vatikanas, esantis Romoje ir iš visų pusių supamas Italijos teritorijos'; 'San Marinas, iš visų pusių supamas Italijos'; 'Lesotas, iš visų pusių supamas Pietų Afrikos Respublikos'. The text also mentions 'Kartais anklavu laikomas ir Romoje esantis Maltos ordinas'.

TAIP PAT IR LIETUVIŠKOSE INTERNETO ENCIKLOPEDIJOSE:

Anklavas – giliai į kitos valstybės teritoriją įsiterpusi dalis. Anklavas siauru koridoriumi jungiasi su pagrindine valstybės dalimi. Anklavai dažniausiai susidaro kalnuotose vietovėse (kalnams atskyrus dalį tautos), taip pat dėl istorinių priežasčių (pvz., siekiant priėjimo prie laivybinės upės ar jūros). Lietuva taip pat turi anklavą – [Dieveniškų](#) kyšulį, įsiterpusį į [Baltarusiją](#).

Šiuo atveju teisingai nurodyti tik valstybių anklavų (Vatikanas, San Marinas, Lesotas) pavyzdžiai.

Šaltinis: <http://lietuvai.lt/wiki/Anklavas>

KLAIDINGA TERMINO „ANKLAVAS“ SAMPRATA

← → ↻ https://lt.wikipedia.org/wiki/Anklavas

Apps For quick access, place your bookmarks here on the bookmarks bar. Import bookmarks now... Other bookmarks

Neprisijungęs Šio IP aptarimų puslapis Indėlis Sukurti paskyrą Prisijungti

Straipsnis **Aptarimas** Keisti Keisti vikitekstą Istorija Ieškoti Vikipedijoje

Šios savaitės iniciatyva: **straipsniai Latvijos 100-mečiui**. Kviečiame prisidėti! [paslepti]

Anklavas

Anklavas – giliai į kitos valstybės teritoriją įsiterpusi dalis. Anklavas siauru koridoriumi jungiasi su pagrindine valstybės dalimi. Anklavai dažniausiai susidaro kalnuotose vietovėse (kainams atskyrus dalį tautos), taip pat dėl istorinių priežasčių (pvz., siekiant priėjimo prie laivybinės upės ar jūros). Lietuva taip pat turi anklavą – **Dieveniškų** kyšulį, įsiterpusį į **Baltarusiją**.

Taip pat yra išskiriamos šalys anklavai – valstybės iš visų pusių ribojamos vienos valstybės bei pusiau anklavai – valstybės, ribojamos vienos valstybės, bet turinčios išėjimą prie jūros.

Turinys [slėpti]

- 1 Svarbesni anklavai
- 2 Anklavinės šalys
- 3 Pusiau anklavinės šalys
- 4 Taip pat skaitykite

Svarbesni anklavai

[redaguoti | redaguoti vikitekstą]

- Kelios Indijos provincijos (Asamas, Arunačal Pradešas, Nagalandas, Manipuras, Mizoram, Tripura ir Meghalaja), siauru koridoriumi besijungiančios su didesniąja šalies dalimi
- Sikimas – Indijos teritorija, įsiterpusi tarp Kinijos, Nepalo ir Butano
- Misionesas – Argentinos provincija, įsiterpusi tarp Paragvajaus ir Brazilijos
- Amasonaso departamento Kolumbijoje, pietinė dalis, įsiterpusi tarp Peru ir Brazilijos
- Kaprivo koridorius – Namibijos teritorija, įsiterpusi tarp Angolos, Zambijos ir Botsvanos
- **Tanintharyi** – Mianmaro dalis, įsiterusi tarp Tailando ir Bengalų įlankos
- Sugdo provincija Tadžikistane, įsiterpusi tarp Uzbekijos ir Kirgizijos

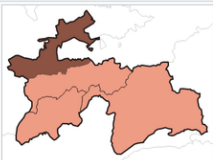
Anklavinės šalys

[redaguoti | redaguoti vikitekstą]


Pasaulyje yra trys šalys, kurios yra tikri anklavai. Tai:

- Vatikanas, esantis Romoje ir iš visų pusių supamas Italijos teritorijos;
- San Marinas, iš visų pusių supamas Italijos;
- Lesotas, iš visų pusių supamas Pietų Afrikos Respublikos.

Kartais anklavu laikomas ir Romoje esantis Maltos ordinas.



Sugdo provincija Tadžikistane – tipiškas anklavas



Gambija – pusiau anklavinės valstybės pavyzdys

LYGIAI TOKS PAT KLAIDINGAS APIBRĖŽIMAS NURODYTAS IR VIKIPEDIJOS LIETUVIŠKAME VARIANTE:

*„**Anklavas** – giliai į kitos valstybės teritoriją įsiterpusi dalis. Anklavas siauru koridoriumi jungiasi su pagrindine valstybės dalimi. Anklavai dažniausiai susidaro kalnuotose vietovėse (kainams atskyrus dalį tautos), taip pat dėl istorinių priežasčių (pvz., siekiant priėjimo prie laivybinės upės ar jūros). Lietuva taip pat turi anklavą – **Dieveniškų** kyšulį, įsiterpusį į **Baltarusiją**“.*

Šiuo atveju teisingai nurodyti tik valstybių anklavų (Vatikanas, San Marinas, Lesotas) pavyzdžiai.

Šaltinis: <https://lt.wikipedia.org/wiki/Anklavas>

NEPAKANKAMAI TEISINGAI TERMINO „EKSKLAVAS“ SAMPRATA

Not secure | geografija6-8.mkp.emokykla.lt/lt/mo/zinynas/eksklavas/

Apps For quick access, place your bookmarks here on the bookmarks bar. Import bookmarks now... Other bookmarks

Lietuvių kalba 5-6 klasėms | Lietuvių kalba 7-8 klasėms | Literatūros kūr. 5-8 klasėms | Gamtos moksl. 5-6 klasėms | Gamtos moksl. 7-8 klasėms | Geografija 6-8 klasėms | Sauga ir sveik. 5-8 klasėms

PAIEŠKA | PRISIJUNGTI | MANO

Irašykite paieškos žodžius | Ieškoti | El. paštas | Prisijungti

Užsiregistruoti | Priminti slaptažodį | Testai | Išrinktieji | Vaizdai | Įsivertinimas

Pasirinkite veiklos sritį ir MO tipą

	DEMONSTRACIJOS	KŪRYBINĖ LABORATORIJA	TESTAI	ŽINYNAS	UŽDUOČIŲ LAPAI
Orientavimasis erdvėje ir žemėlapyje					
Geografinės informacijos skaitymas					
Regionų pažinimo raiška					
Aplinkos pažinimas ir tyrimai					

Visos temos | Paslėpti matrica | Mokytojo biblioteka

Titulinis > Mokymosi objektai

Eksklavas

★ Įtraukti | Mano išrinktuosius | Informacija

Nedidelė valstybės teritorijos dalis, kurią nuo pagrindinės valstybės teritorijos skiria kitos valstybės (arba valstybių) teritorija (pavyzdžiui, nuo Rusijos teritorijos atskirta Kaliningrado sritis).

Atsisiųsti | + Dalytis | Pranešti apie klaidą | +2 | -4

AUTORIŲ TEISĖS | NAUDOJIMOSI TVARKA | APIE PROJEKTĄ | PAGALBA

Ministerija: Edukacijos, Mokslo ir Sporto | Kuriamo Lietuvos ateitį | ŠVIETIMO IR MOKSLO MINISTERIJA | UGDYMO PLETOTĖS CENTRAS | ŠVIETA

NEPAKANKAMAI TEISINGAI PATEIKTAS IR TERMINO „EKSKLAVAS“ APIBRĖŽIMAS:

„Eksklavas – nedidelė valstybės teritorijos dalis, kurią nuo pagrindinės valstybės teritorijos skiria kitos valstybės (arba valstybių) teritorija (pavyzdžiui, nuo Rusijos teritorijos atskirta Kaliningrado sritis)“.

Šis apibrėžimas nėra pakankamai tikslus, nes jis tinka ne tik „eksklavams“ bet ir „pusiau eksklavams“) ir netinkamai nurodytas pavyzdys – Karaliaučiaus kraštas yra ne eksklavas, o pusiau eksklavas. Tinkamas pavyzdys – Nachičevanės (Azerbaidžanas) eksklavas.

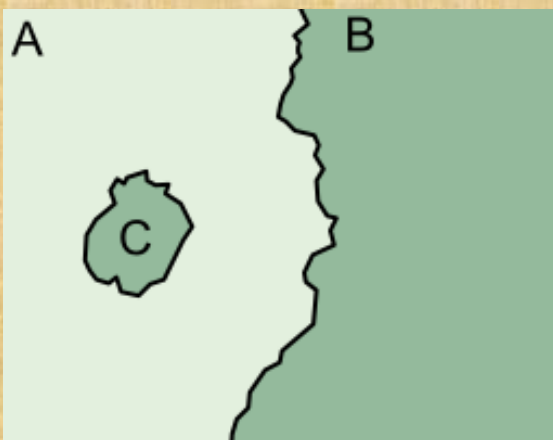
Šaltinis: <http://geografija6-8.mkp.emokykla.lt/lt/mo/zinynas/anklavas/>

TEISINGOS TERMINŲ „EKSKLAVAS“ IR „ANKLAVAS“ SAMPRATOS

Anklavas – valstybės teritorijos dalis, **visiškai apsupta** kitos valstybės teritorijos ir neturinti jūros kranto.

Eksklavas – Nuo pagrindinės valstybės teritorijos **visiškai atskirta** jos dalis, apsupta kitos valstybės (-ių) teritorijos. Skiriamas ir pusiau eksklavas – tai valstybės teritorijos dalis, atskirta kitos valstybės (-ių) teritorija, tačiau pasiekiami jūra. Eksklavas skiriasi nuo anklavo tuo, kad yra išskiriamas valstybės, kuriai jis priklauso, požiūriu.

/Šaltinis: Geografijos terminų žodynas, (2018 arba 2019)/

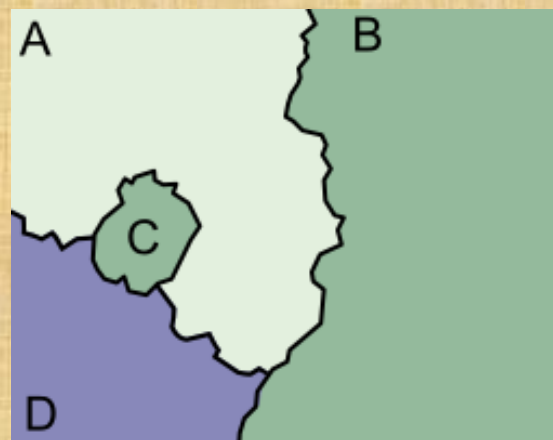


VALSTYBĖS „B“ ATŽVILGIU:

„C“ – „B“ valstybės eksklavas (*Exclave*) valstybėje „A“.

VALSTYBĖS „A“ ATŽVILGIU:

„C“ – valstybės „B“ anklavas (*Enclave*) valstybėje „A“.



VALSTYBĖS „B“ ATŽVILGIU:

„C“ – „B“ valstybės eksklavas (*Exclave*) tarp valstybių „A“ ir „D“
TAČIAU NE ANKLAVAS

Ilustracijų šaltinis:

https://fr.wikipedia.org/wiki/Enclave_et_exclave

TEISINGOS TERMINŲ „EKSKLAVAS“ IR „ANKLAVAS“ SAMPRATOS

← → ↻ 🔒 https://fr.wikipedia.org/wiki/Enclave_et_exclave

Apps For quick access, place your bookmarks here on the bookmarks bar. Import bookmarks now... Other bookmarks

Article Discussion Lire Modifier Modifier le code Voir l'historique Rechercher dans Wikipédia

Enclave et exclave

Ne doit pas être confondu avec *Enclavement* ou *Enclavement (territoire)*.

Cet article ne cite pas suffisamment ses sources (avril 2018).

Si vous disposez d'ouvrages ou d'articles de référence ou si vous connaissez des sites web de qualité traitant du thème abordé ici, merci de compléter l'article en donnant les **références utiles à sa vérifiabilité** et en les liant à la section « Notes et références »

En pratique : Quelles sources sont attendues ? Comment ajouter mes sources ?

Le terme **exclave** désigne, en **géographie humaine**, un morceau de terre sous souveraineté d'un pays du territoire principal duquel il est séparé par un ou plusieurs pays ou mers. Quand cette exclave ou le territoire principal tout entier (ou plusieurs territoires ou morceaux de territoires distincts) est (sont) complètement entouré(s) par une seule autre entité territoriale (région ou pays), il(s) forme(nt) aussi une **enclave** dans cette autre région ou pays.

On dit aussi, en termes géographiques, qu'une ville ou une région est enclavée quand elle est isolée, éloignée de tout axe important de transport, comme la Corse ou telle vallée alpestre par exemple.

Les enclaves peuvent également exister à un niveau moindre, lorsqu'une subdivision administrative d'un pays est située en dehors de sa division mère (il en est de même pour les enclaves). En règle générale, les enclaves sont bien plus rares géographiquement que les enclaves sur le plan territorial.

Dans certains cas, deux parties enclavées d'un même territoire ne peuvent être qualifiées l'une comme étant une **exclave** de l'autre, aucune n'ayant la suprématie sur l'autre (par exemple le territoire définit deux capitales conjointes une dans chaque exclave). Chaque partie de ce territoire est alors désignée comme une exclave, aucune partie de ce territoire n'ayant de frontière commune avec une autre (ou seulement des points communs isolés, un cas assez rare mais qu'on trouve essentiellement sur certains sommets de montagne ou au confluent de plusieurs cours d'eau, sur lequel il a été impossible de définir quel territoire possédait ce point et une petite zone autour).

De même, une enclave dans un territoire externe ne partage normalement aucune frontière commune avec la frontière externe de ce territoire externe ; mais il arrive qu'il y ait un ou plusieurs points communs sur ces deux frontières quand il a été impossible de déterminer à quel territoire appartiennent ces points (et une petite zone tout autour de chaque point commun) où l'enclave touche la frontière externe du territoire externe.

Dans tous les cas, un territoire ne peut pas être à la fois une enclave et une exclave du même territoire. Aucune partie (de surface non nulle) d'une enclave ne peut être une exclave du même territoire — et vice versa — ce qui veut dire que les frontières de ces territoires ne se croisent pas (mais elles peuvent se toucher localement en un ou plusieurs points isolés), l'un d'eux ayant sa surface totalement incluse dans la surface fermée par la frontière externe de l'autre. Si deux territoires possèdent une frontière commune de longueur non nulle, ils ne sont ni des enclaves ni des exclaves, ils sont seulement « adjacents » (on dit aussi « limitrophes »).

Toutefois, on parle parfois aussi d'enclaves et exclaves selon d'autres critères géographiques que les seules limites administratives et territoriales. Ainsi on peut distinguer les enclaves terrestres pour les régions ou pays sans accès à la mer (par exemple l'**Autriche** est enclavée dans le continent eurasiatique), ou encore pour les mers complètement cernées par la terre d'un continent (par exemple la **mer Caspienne** forme une enclave du continent eurasiatique). Les îles sont souvent des exclaves d'un autre territoire terrestre (continental ou autres îles voisines), car la mer les sépare (dans certains cas, les eaux territoriales d'un autre pays dans cette mer peuvent enclaver ces îles).

Sommaire [masquer]

- Étymologie
- Difficultés politiques posées par les enclaves et exclaves
- Pays enclavés
- Pays côtiers
- Pays sans accès à la mer
- Fragments et exclaves
- Véritables enclaves
- Enclaves « pratiques »

La région C est une exclave du pays B, ainsi qu'une enclave dans le pays A qui l'encerclé complètement.

La région C est une exclave du pays B, mais n'est une enclave d'aucun pays.

Pvz., Vikipedijos puslapis prancūzų kalba

Šaltinis: https://fr.wikipedia.org/wiki/Enclave_et_exclave

TEISINGOS TERMINŲ „EKSKLAVAS“ IR „ANKLAVAS“ SAMPRATOS

← → ↻ 🔒 https://de.wikipedia.org/wiki/Enklave

Apps For quick access, place your bookmarks here on the bookmarks bar. Import bookmarks now... Other bookmarks

Nicht angemeldet [Diskussionsseite](#) [Beiträge](#) [Benutzerkonto erstellen](#) [Anmelden](#)

Artikel [Diskussion](#) [Lesen](#) [Bearbeiten](#) [Quelltext bearbeiten](#) [Versionsgeschichte](#)

Enklave

Eine **Enklave** (von **französisch** *enclaver*, ‚umschließen‘) ist ein **Staatsgebiet**, das vollständig vom Gebiet eines anderen **Staates** umschlossen ist, also keine Grenze zu einem zweiten Staat und keinen eigenen Zugang zur hohen See hat.

Beispiele sind Büsingen am Hochrhein, Lesotho, San Marino und die Vatikanstadt.

In übertragener Bedeutung spricht man auch von Enklaven, wenn sich in einem sonstigen geografischen Gebiet ein Einsprengsel eines anderen Gebietes befindet, etwa bei **Verbreitungsgebieten** von Tier- oder Pflanzenarten (zum Beispiel eine Nadelwaldenklave in einem großen Laubwald), Siedlungs- oder **Sprachinseln**, verschiedenen **Konfessionsgebieten** usw.

Inhaltsverzeichnis [Verbergen]

- Grenzfälle
 - Gebiete am Wasser
 - Inseln
 - Funktionale Enklaven
- Enklaven in anderen Gebietskörperschaften
- Enklaven und Exklaven
- Enklaven zweiter und höherer Ordnung (Unterenklaven)
- Siehe auch
- Einzelnachweise
- Literatur
- Weblinks

Grenzfälle

[Bearbeiten | Quelltext bearbeiten]

Gebiete am Wasser

[Bearbeiten | Quelltext bearbeiten]

Bei Gebieten, die am Meer oder an Binnenseen liegen, sprechen die meisten dann nicht von einer Enklave, wenn die Gebiete eine durchgehende Verbindung ihrer **Hoheitsgewässer** zur staatsfreien hohen See oder einem anderen Teil desselben Staates haben.

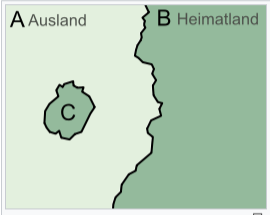
Eine echte Enklave am Wasser stellt dagegen **Campione d'Italia** dar, weil der **Luganersee** zwischen Campione und dem anderen italienischen Teil des Sees **Schweizer Hoheitsgebiet** ist.

Inseln

[Bearbeiten | Quelltext bearbeiten]

Inseln werden grundsätzlich nicht als Enklaven angesehen. Ausnahmen sind seltene Fälle, in denen Inseln vollständig von Hoheitsgewässern eines anderen Staates umschlossen sind, wie zum Beispiel die **argentinische Insel Martín García** im uruguayischen Teil des **Río de la Plata** oder die zu **Malawi** gehörigen Inseln **Likoma** und **Chizumulu** im **mosambikanischen** Teil des **Malawisees**. Die vor **Kanada** liegenden französischen Inseln **Saint-Pierre und Miquelon** liegen zwar innerhalb der 12-Meilen-Zone, haben aber einen vertraglich zugestandenen Zugang zur offenen See und gelten daher (politisch) nicht als Enklaven.

Funktionale Enklaven

[Bearbeiten | Quelltext bearbeiten]

C ist eine Enklave in A und eine Exklave von B in A.

Drucken/exportieren [Buch erstellen](#) [Als PDF herunterladen](#) [Druckversion](#)

In anderen Projekten [Commons](#)

In anderen Sprachen [العربية](#) [Español](#) [فارسی](#) [Bahasa Indonesia](#) [Italiano](#)

Pvz., Vikipedijos puslapis vokiečių kalba

Šaltinis: <https://de.wikipedia.org/wiki/Enklave>

TEISINGOS TERMINŲ „EKSKLAVAS“ IR „ANKLAVAS“ SAMPRATOS

← → ↻ 🔒 https://es.wikipedia.org/wiki/Enclave

Apps For quick access, place your bookmarks here on the bookmarks bar. Import bookmarks now... Other bookmarks

No has accedido [Discusión](#) [Contribuciones](#) [Crear una cuenta](#) [Acceder](#)

Artículo **Discusión** Leer **Editar** [Ver historial](#)

Enclave

En **geografía política**, un **enclave** es una parte de territorio de una jurisdicción territorial que está completamente rodeado por el territorio de otra jurisdicción. Cuando se lo ve desde el punto de vista de la primera se suele usar el término **exclave**, reservando la palabra *enclave* para el punto de vista de la segunda jurisdicción ^[*cita requerida*]

Índice ^[ocultar]

- Definición
- Países enclavados
 - Economías, políticas y dependencia
- Países costeros
- Enclaves internacionales
 - Enclaves funcionales
- Fragmentos insulares
 - Enclaves comarcales
 - Regiones administrativas especiales
 - Territorios
- Véase también
- Referencias
- Enlaces externos

Definición ^[editar]

Por extensión un *enclave* es un territorio administrativo que está rodeado o enclavado dentro de otro, que bien puede ser distrito, municipio, provincia, comunidad autónoma, país, estado, etc. El caso más conocido en tiempos recientes es el de Berlín Occidental, que pertenecía a Alemania Occidental, estando dentro de la Alemania Democrática (del Este), lo cual duró hasta 1990 con la reunificación alemana.


Otros ejemplos: el municipio de Llívia pertenece a España y está enclavado en Francia; el municipio de Petilla de Aragón pertenece a la Comunidad Foral de Navarra (España) y se encuentra rodeado por la comunidad autónoma de Aragón (España); el condado de Treviño enclavado en la provincia de Álava; el municipio de Campione d'Italia que pertenece a Italia pero está rodeado por Suiza.

También, por extensión, un enclave es un territorio caracterizado por un grupo étnico, político o religioso que está rodeado o enclavado dentro de otros grupos más extensos y de características diferentes a los primeros (por ejemplo, el barrio chino de Los Ángeles).

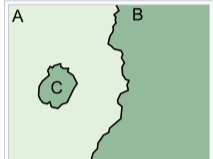
Países enclavados ^[editar]

Ciertos países soberanos son llamados enclavados cuando están completamente rodeados por otro (también son considerados como países sin salida al mar). Existen tres países de este género:

- San Marino, enclavado en Italia.
- Ciudad del Vaticano, rodeada por la ciudad de Roma, Italia.
- Lesoto, dentro de Sudáfrica; aunque en el pasado limitó también con la República de Transkei (1976-1994); no obstante, esta república no fue reconocida por ningún Estado.



(Fig. 1) Ejemplo de enclave y exclave. C es enclave de A y exclave de B.



(Fig. 2) C es un exclave de B, pero no un enclave de A dado que también limita con D.



Pvz., Vikipedijos puslapis ispanų kalba

Šaltinis: <https://es.wikipedia.org/wiki/Enclave>

TEISINGOS TERMINŲ „EKSKLAVAS“ IR „ANKLAVAS“ SAMPRATOS

← → ↻ 🔒 https://ru.wikipedia.org/wiki/Анклав

Apps For quick access, place your bookmarks here on the bookmarks bar. Import bookmarks now... Other bookmarks

Статья Обсуждение Читать Править Править код История Искать в Википедии

Википедия

Свободная энциклопедия

Заглавная страница
Рубрикация
Указатель А—Я
Избранные статьи
Случайная статья
Текущие события

Участие
Сообщить об ошибке
Сообщество
Форум
Свежие правки
Новые страницы
Справка
Пожертвовать

Инструменты
Ссылки сюда
Связанные правки
Службные страницы
Постоянная ссылка
Сведения о странице
Цитировать страницу

Печать/экспорт
Создать книгу
Скачать как PDF
Версия для печати

В других проектах
Викисклад
Элемент Викиданных

На других языках

العربية
Deutsch
Español
فارسی
Bahasa Indonesia
Italiano

Анклав

Материал из Википедии — свободной энциклопедии

У этого термина существуют и другие значения, см. Анклав (значения).

Анкла́в (фр. *enclave* от лат. *inclavatus* «закрытый, запёртый») — часть территории государства, полностью окружённая территорией другого государства. Части государства, полностью окружённые другой (одной) страной, называются **полными анкла́вами**. Понятие территории включает в себя как сухопутную территорию, так и территориальные воды^[1].

К государствам понятие «анклав» применяется, только если они полностью окружены другой (одной) страной и не имеют выхода к морю. В этом случае понятие «эксclave» не применяется вовсе. Таких государств три: Ватикан и Сан-Марино внутри Италии, Лесото внутри ЮАР. Ряд признаков государственности имеет также Мальтийский орден, владеющий территорией-анклавом внутри Италии.

Полуанкла́в — часть государства, окружённая территорией другого государства на суше, но имеющая выход к морю. Анклавы такого типа также называют **прибрежными анкла́вами**^[2]. Примерами государств-полуанклавов являются Бруней, который окружает Малайзия и Южно-Китайское море, а также Португалия, окружённая Испанией и Атлантическим океаном. Полуанклавом является также часть форта Сант-Анджело на территории Мальты, относящаяся к Мальтийскому ордену. В государствах, основная территория которых находится за пределами полуанклава, территорию полуанклава называют полуэксclave. Такой полуанклав (полуэксclave) может быть окружен морем и несколькими другими странами. В обиходной речи полуанклавы и полуэксclave могут называть просто анклавами и эксclaveами^[3].

Содержание [скрыть]

- Анклавы и эксclaveы
- Государства-анклавы
- Территории-анклавы
- См. также
- Примечания
- Литература
- Ссылки

Анклавы и эксclaveы

Основная статья: **Эксclave**


Чистый эксclavé — суверенный регион, отделённый от основной территории страны и окружённый более чем одним государством (то есть не являющийся анклавом). Чистый эксclave не является анклавом относительно других государств, но является эксclaveом относительно основной территории страны^[4].

Эксclave, не полностью окружённый чужой территорией, а имеющий выход к морю, называется **полуэксclaveом**^[источник не указан 2919 дней].


Эксclave (полуэксclave) может одновременно называться и анклавом (полуанклавом) лишь в том случае, если речь идёт о **части территории**, окружённой (полностью или частично) территорией **лишь одного государства**^[источник не указан 2919 дней].

Одна и та же территория является эксclaveом для той страны, которой она принадлежит, и анклавом для той страны (тех стран), которым она не принадлежит. Исключение составляет чистый эксclave^[5]. Аналогичная терминология используется для полуэксclaveов и полуанклавов. В обиходе полуэксclaveы и полуанклавы часто называют просто эксclaveами и анклавами.

- Калининградская область России окружена Балтийским морем, Польшей и Литвой, а значит, является российским полуэксclaveом, но не является полуанклавом.
- Саньково-Медвежье, находящееся на территории Гомельской области Белоруссии, административно относится к Брянской области России. То есть Саньково-Медвежье является эксclaveом России и анклавом Белоруссии.



C — эксclave страны B в стране A, B — окружённый территорией страны A. Он же — анклав страны A.



C — эксclave страны B, окружённый территорией стран A и D.

Pvz., Vikipedijos puslapis rusų kalba

Šaltinis: <https://ru.wikipedia.org/wiki/%D0%90%D0%BD%D0%BA%D0%BB%D0%B0%D0%B2>

TEISINGOS TERMINŲ „EKSKLAVAS“ IR „ANKLAVAS“ SAMPRATOS



- Main page
- Contents
- Featured content
- Current events
- Random article
- Donate to Wikipedia
- Wikipedia store
- Interaction
- Help
- About Wikipedia
- Community portal
- Recent changes
- Contact page

Enclave and exclave

From Wikipedia, the free encyclopedia

"Enclave" redirects here. For other uses, see [Enclave \(disambiguation\)](#).
See also: *List of enclaves and exclaves*

An **enclave** is a territory, or a part of a territory, that is entirely surrounded by the territory of one other state.^[1] Territorial waters have the same sovereign attributes as land, and enclaves may therefore exist within territorial waters.^[2]^[60]

An **exclave** is a portion of a state or territory geographically separated from the main part by surrounding alien territory (of one or more states).^[3] Many exclaves are also enclaves. *Enclave* is sometimes used improperly to denote a territory that is only partly surrounded by another state.^[1] [Vatican City](#) and [San Marino](#), enclaved by [Italy](#), and [Lesotho](#), enclaved by [South Africa](#), are the only completely enclaved states. Unlike an enclave, an exclave can be surrounded by several states.^[4] The Azerbaijani exclave of [Nakhchivan](#) is an example of an exclave.

Semi-enclaves and **semi-exclaves** are areas that, except for possessing an unsurrounded sea border (a coastline contiguous with international waters), would otherwise be enclaves or exclaves.^[4]^[16]^[5]^[12–14] Enclaves and semi-enclaves can exist as independent states ([Monaco](#), [Gambia](#) and [Brunei](#) are semi-enclaves), while exclaves always constitute just a part of a sovereign state (like the [Kaliningrad Oblast](#)).^[4]

A **pene-enclave** is a part of the territory of one country that can be conveniently approached—in particular, by wheeled traffic—only through the territory of another country.^[6]^[28]^[3] Pene-enclaves are also called functional enclaves or practical enclaves.^[5]^[31] Many pene-enclaves partially border their own territorial waters (i.e., they are not surrounded by other nations' territorial waters), such as [Point Roberts](#), [Washington](#). A pene-enclave can also exist entirely on land, such as when intervening mountains render a territory inaccessible from other parts of a country except through alien territory. A commonly cited example is the [Kleinwalsertal](#), a valley part of [Vorarlberg](#), Austria, that is accessible only from Germany to the north.

Characteristics [\[edit \]](#)

Enclaves exist for a variety of [historical](#), [political](#) and [geographical](#) reasons. For example, in the [feudal system](#) in Europe, the ownership of feudal domains was often transferred or partitioned, either through purchase and sale or through inheritance, and often such domains were or came to be surrounded by other domains. In particular, this state of affairs persisted into the 19th century in the [Holy Roman Empire](#), and these domains (principalities, etc.) exhibited many of the characteristics of sovereign states. Prior to 1866 Prussia alone consisted of more than 270 discontinuous pieces of territory.^[2]^[61]

Residing in an enclave within another country has often involved difficulties in such areas as passage rights, importing goods, currency, provision of utilities and health services, and host nation cooperation. Thus, over time, enclaves have tended to be eliminated. For example, two-thirds of the then-existing national-level enclaves were extinguished on August 1, 2015, when the governments of [India](#) and [Bangladesh](#) implemented a Land Boundary Agreement that exchanged 162 first-order enclaves (111 Indian and 51 Bangladeshi). This exchange thus effectively de-enclaved another two dozen second-order enclaves and one third-order enclave, eliminating 197 of the [Indo-Bangladesh enclaves](#) in all. The residents in these enclaves had complained of being effectively stateless. Only Bangladesh's Dahagram–Angarpota enclave remained.

Enclave versus exclave [\[edit \]](#)

For illustration, in the figure (above), A1 is a **semi-enclave** (attached to C and also bounded by water that only touches C's territorial water). Although A2 is an exclave of A, it cannot be classed as an enclave because it shares borders with B and C. The territory A3 is both an exclave of A and an enclave from the viewpoint of B. The singular territory D, although an enclave, is not an exclave.

True enclaves [\[edit \]](#)

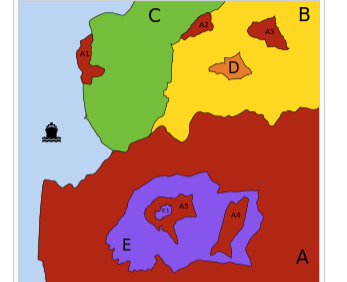
Further information: [List of enclaves and exclaves](#)

An enclave is a part of the territory of a state that is enclosed within the territory of another state. To distinguish the parts of a state entirely enclosed in a single other state, they are called **true enclaves**.^[5]^[10] A true enclave cannot be reached without passing through the territory of a single other state that surrounds it. *Vinokurov (2007)* calls this the restrictive definition of "enclave" given by international law, which thus "comprises only so-called 'true enclaves'".^[5]^[10] Two examples are [Büdingen am Hochrhein](#), a true enclave of Germany, and [Campione d'Italia](#), a true enclave of Italy, both of which are surrounded by Switzerland.

The definition of a territory comprises both land territory and territorial waters. In the case of enclaves in territorial waters, they are called maritime (those surrounded by territorial sea) or lacustrine (if in a lake) enclaves.^[5]^[10] Most of the true national-level enclaves now existing are in Asia and Europe. While subnational enclaves are numerous the world over, there are only a few national-level true enclaves in Africa, Australia and the Americas (each such enclave being surrounded by the territorial waters of another country).

An historical example is [West Berlin](#) before the reunification of [Germany](#). Since 1945, all of Berlin was ruled *de jure* by the four Allied powers. However, the East German government and the [Soviet Union](#) treated East Berlin as an integral part of East Germany, so West Berlin was a *de facto* enclave within [East Germany](#). Also, 12 small West Berlin enclaves, such as [Steinstücken](#), were separated from the city, some by only a few meters.^[11]

Explanative diagram of territorial discontinuities: Enclaves and exclaves



Different territories (countries, states, counties, municipalities, etc.) are represented by different colours and letters; separated parts of the same territory are represented by the same colour and letter, with a different number added to each smaller part of that territory (the main part is identified by the letter only).

- **A:**
 - possesses 3 **exclaves** (A1, A2 and A3): it is impossible to go from the main part of A to any of these parts going only through territory of A; however:

TEISINGOS TERMINŲ „EKSKLAVAS“ IR „ANKLAVAS“ SAMPRATOS

← → ↻ ⓘ Not secure | opil.ouplaw.com/view/10.1093/law:epil/9780199231690/law-9780199231690-e1037 ☆ ⓘ Other bookmarks

We use cookies to enhance your experience on our website. By clicking 'continue' or by continuing to use our website, you are agreeing to our use of cookies. You can change your cookie settings at any time. [Continue](#)
[Find out more](#)

About Subscriber Services Guided Tour FAQs Help Contact Us Personal Profile: Sign in or Create [See All Online Law Products >](#)

Oxford Public International Law

Search

Browse all Content type Subject Author Geographic region Organization My Content (1) My Searches (0)

Username
Password
[Login](#)

[Forgotten your password?](#)

[Login with your Library Card >](#)

[Login with Athens/Access Management Federation >](#)

[Don't have an account?](#)

[Oxford Law Citator](#)

Contents

Expand All [+]
Collapse All [-]

- [+] A Notion
- [+] B Historical Origins and Development
- [+] C Current Examples



Enclaves

Tobias H Irmischer

Content type: Encyclopedia entries
Article last updated: September 2007

Product: Max Planck Encyclopedia of Public International Law [MPEPIL]

Subject(s):
Act of state — Territory, acquisition and transfer — Sovereignty — Boundaries

Published under the auspices of the Max Planck Foundation for International Peace and the Rule of Law under the direction of Rüdiger Wolfrum.

1 An enclave in international law is an isolated part of the territory of a State , which is entirely surrounded by the territory of only one foreign State—the surrounding, enclaving, or host State—so that it has no communication with the territory of the State to which it belongs—the mother or home State—other than through the territory of the host State. Seen from the latter's perspective, such territory is an enclave. Contiguous areas that are accessible only via the territory of another State notwithstanding their geographical connection to the home...

TEISINGOS ŠIŲ TERMINŲ SAMPRATOS PATEIKTOS IR AKADEMINIUIOSE ŠALTINIUIOSE:

An enclave in international law is an isolated part of the territory of a State, which is entirely surrounded by the territory of only one foreign State – the surrounding, enclaving, or host State – so that it has no communication with the territory of the State to which it belongs – the mother or home State – other than through the territory of the host State. Seen from the latter's perspective, such territory is ***an exclave***. Contiguous areas that are accessible only via the territory of another State notwithstanding their geographical connection to the home...

Šaltinis: <http://opil.ouplaw.com/view/10.1093/law:epil/9780199231690/law-9780199231690-e1037>

TEISINGOS TERMINŲ „EKSKLAVAS“ IR „ANKLAVAS“ SAMPRATOS

TEISINGOS TERMINŲ „AKLAVAS“ IR „EKSKLAVAS“ SAMPRATOS PATEIKIAMOS IR KAI KURIUOSE ŠALTINIUOSE LIETUVIŲ KALBA:

Anklavas (pranc. *Enclave*), valstybės teritorija arba jos dalis, iš visų pusių apsupta kitos valstybės ir neturinti jūros kranto (pvz., San Marinas, Lesotas). Turinti jūros krantą teritorija laikoma pusiau anklavu (pvz., Aliaska).

Šaltinis: *Visuotinė lietuvių enciklopedija* I t. 2001. p. 543. Vilnius.

Pastaba. Termino „eksklavas“ samprata VLE nėra pateikta.

The screenshot shows the website <https://www.lietuviuzodynas.lt/terminai/Anklavas>. The main content area displays the definition of 'Anklavas' (Enclave) in Lithuanian. The definition is: 'Anklavas - (pranc. *enclave*)- valstybė arba jos dalis, iš visų pusių apsupta kitos valstybės teritorijos ir neprieinanti prie jūros, pvz., San Marinas, kurį supa Italijos teritorija.' Below the definition, there is a section for 'Anklavas angliškai, lenkiškai' with a list of related terms and a 'Practice now' button. The page also features several advertisements, including 'Math Practice' and 'Lank.lt'.

Anklavas – (pranc. *enclave*) – valstybė arba jos dalis, iš visų pusių apsupta kitos valstybės teritorijos ir neprieinanti prie jūros, pvz., San Marinas, kurį supa Italijos teritorija.


Pastaba. Termino „eksklavas“ samprata šiame žodyne nėra pateikta.

Šaltinis: <https://www.lietuviuzodynas.lt/terminai/Anklavas>

TEISINGOS TERMINŲ „ANKLAVAS“ IR „EKSKLAVAS“ SAMPRATOS


← → ↻ 🔒 <https://www.delfi.lt/archive/anklavai-ir-sovietu-uzmaisyta-kose.d?id=7732866>

Apps For quick access, place your bookmarks here on the bookmarks bar. Import bookmarks now...



Arūnas Spraunius

Žodynai teigia, kad anklavas – tai valstybės teritorija, iš visų pusių ribojama kitos valstybės ir nesusisiekianti su savo šalies teritorija. Teritorija, neturinti susisiekimo su savo valstybe, bet turinti išėjimą į jūrą (jei tokį pat išėjimą turi ir pati valstybė), vadinama pusiau anklavu arba eksklavu. Anot enciklopedijų, pasaulyje yra trys šalys, laikomos tikrais anklavais. Tai Vatikanas, esantis Romoje, iš visų pusių supamas Italijos teritorijos; San Marinas, iš visų pusių supamas Italijos, ir Lesotas, supamas Pietų Afrikos Respublikos. Kartais anklavu laikomas ir Romoje



SPORTAS

Lietuvos tenisininkai buvo pastebimi

TAISINGOS TERMINŲ „ANKLAVAS“ IR EKSKLAVAS“ SAMPARATOS KARTAIS PATEIKIAMOS IR ŽINIASKLAIDOJE. Pavyzdžiui:

Žodynai teigia, kad anklavas – tai valstybės teritorija, iš visų pusių ribojama kitos valstybės ir nesusisiekianti su savo šalies teritorija (Arūnas Spraunius, 2005).

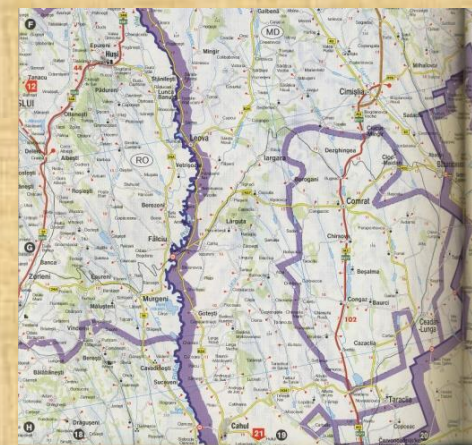
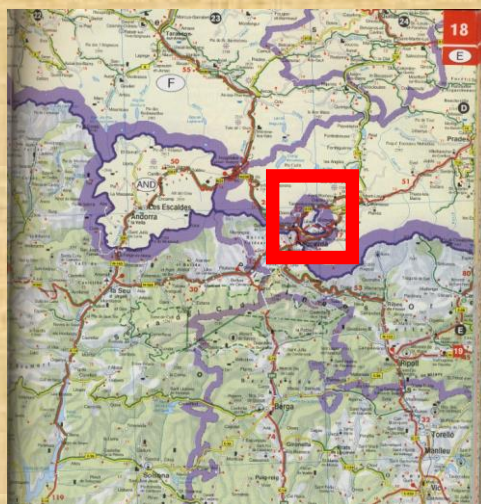
Šaltinis: <https://www.delfi.lt/archive/anklavai-ir-sovietu-uzmaisyta-kose.d?id=7732866>

TEISINGOS TERMINŲ „EKSKLAVAS“ IR „ANKLAVAS“ SAMPRATOS



Nachičevanės eksklavas (Azerbaidžanas)

Ferganos slėnio eksklavai/anklavai (Šahimardano, Socho ir kt.)



Armėnijos ir Azerbaidžano eksklavai/anklavai (faktiškai jau nėra)

Ispanijos eksklavas/anklavas Prancūzijos teritorijoje

Gagaūzijos autonomijos eksklavai Moldovos teritorijoje

TEISINGOS TERMINŲ „EKSKLAVAS“ IR „ANKLAVAS“ SAMPRATOS

PUSIAU EKSKLAVAI

Pusiau eksklavas – tai valstybės teritorijos dalis, atskirta kitos valstybės (-ių) teritorija, tačiau pasiekiami jūra.

/Šaltinis: Geografijos terminų žodynas, (2018 arba 2019)/



Karaliaučiaus sritis (Rusija)



Kabindos pusiau eksklavas (Angola)



Aliaskos valstija (JAV)



Musandamo pusiau eksklavas (Omanas)

Šaltinis: <https://en.wikipedia.org/wiki/>

TEISINGOS TERMINŲ „EKSKLAVAS“ IR „ANKLAVAS“ SAMPRATOS

PUSIAU ANKLAVAI (?)

Pusiau anklavas – galima ir tokia sąvoka.

Pusiau anklavais galėtų būti vadinamos vienos kaimyninės valstybės nepilnai apsuptos valstybės arba jų dalys, turinčios jūros pakrantę (Gambija, Brunėjus, Monakas).

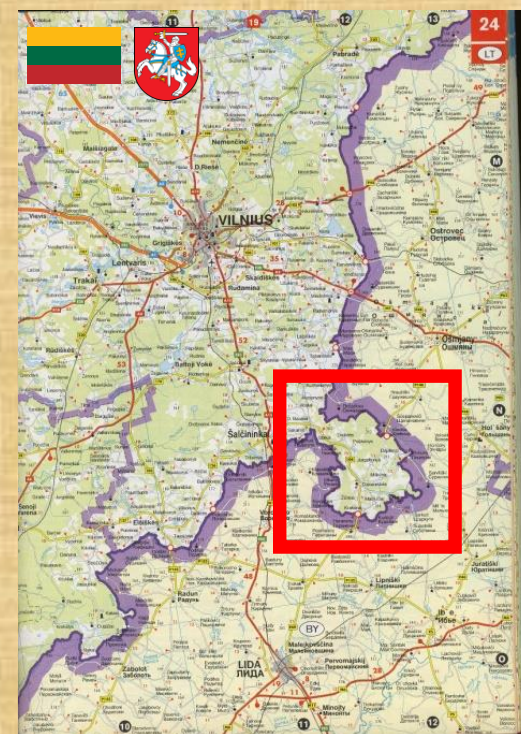
Pusiau anklavais galėtų būti vadinamos ir į kaimyninės valstybės teritoriją įsiterpusios valstybės dalys (pvz. Dieveniškės).



Gambijos Respublika



Brunėjaus Valstybės Darusalamas



Dieveniškių „apendiksas”
(pusiau anklavas (?)) (Lietuva)



Monako Kunigaikštystė



Okusio pusiau anklavas / pusiau
eksklavas (Rytų Timoras)

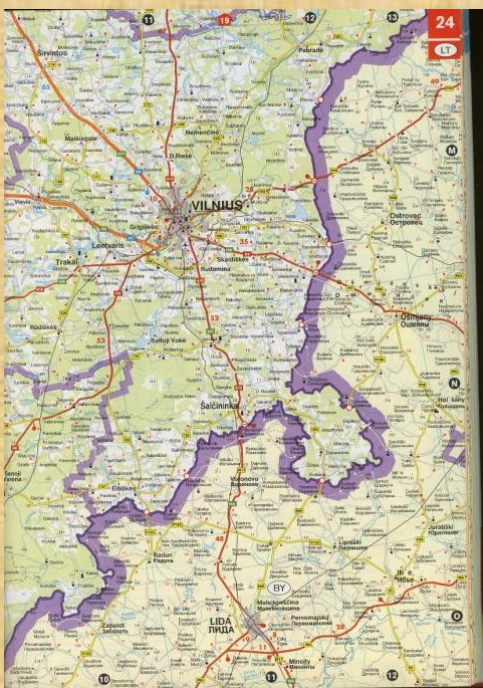
KAIP TEISINGAI VADINTI? „APENDIKSAI“? O GAL „KYŠULIAI“? ARBA „PUSIAU ANKLAVAI“?

Apendiksai (kyšuliai, „pusiau anklavai“ (?)) – tai į kitos valstybės teritoriją įsiterpusios valstybės dalys.

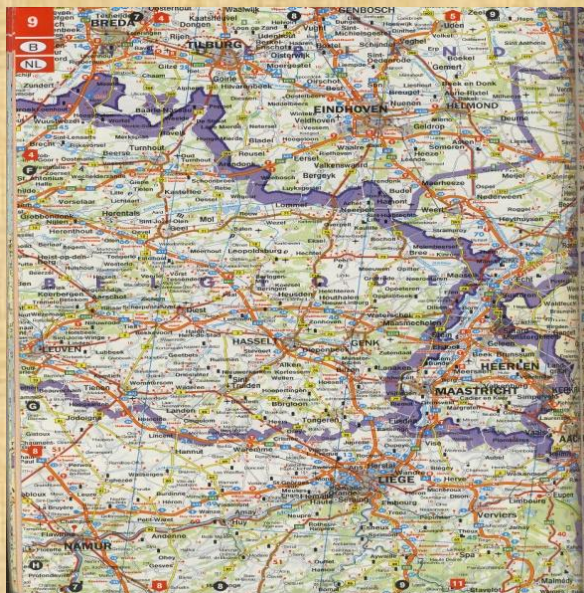
Apendiksų atsiradimo priežastys: gamtinės (pvz., kalnų rajonai), istorinės-etninės (Dieveniškės, Mastrichtas, Fergana).

Apendiksai sunkina šalies valdymą, mažina teritorijos integralumą.

PAVYZDŽIAI: Dieveniškių apendiksas (Lietuva), Maastrichto apendiksas (Nyderlandai), Tadžikistano Ferganos apendiksas, Goraždės ap. (Bosnija ir Hercegovina) ir kt.



Dieveniškių „apendiksas“ (Lietuva)



Maastrichto „apendiksas“ (Nyderlandai)



„Apendiksas“ Suomijos šiaurėje



Ferganos „apendiksas“ (Tadžikistanas)

KAIP TEISINGAI VADINTI? „APENDIKSAI“? O GAL „KYŠULIAI“? ARBA „PUSIAU ANKLAVAI“?



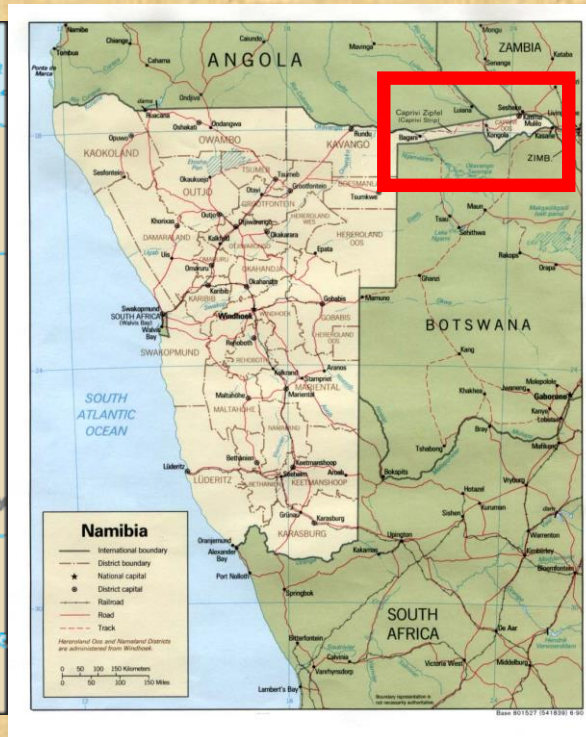
Goraždės „apendiksas“ (Bosnija ir Hercegovina)

TERITORINIAI KORIDORIAI

Teritorinis koridorius – valstybės teritorijos dalis, dažniausiai atsiradusi kaip kompromisas tarp kaimyninių valstybių, suteikianti galimybę vienai iš šalių prieti prie tam tikrų resursų (jūros, laivuojamų upių ir kt.), taip pat su pagrindine šalies teritorija sujungiant buvusius eksklavus (pvz. Goraždės „apendiksas“ ir Brčko apygarda (koridorius) Bosnijoje ir Hercegovinoje).



Letisijos koridorius (Kolumbija)



Kaprivio koridorius (Namibija)

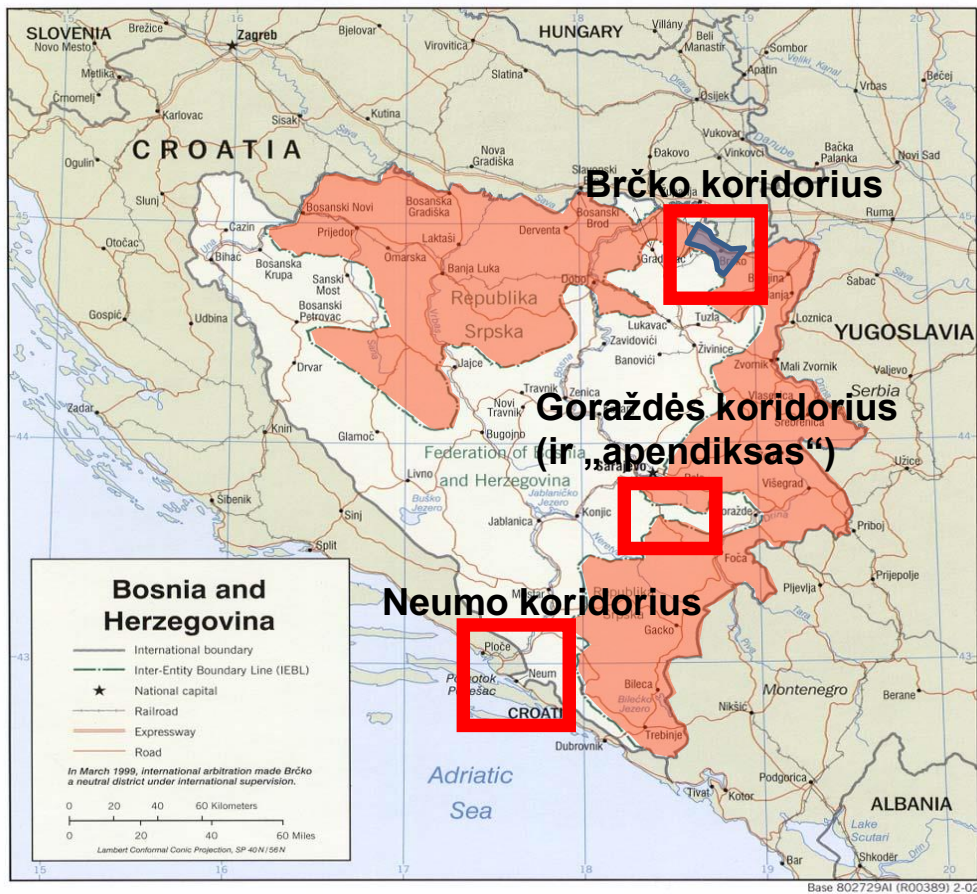


Koridorius Afganistane

Tai „vadovėliniai“ pavyzdžiai. Lietuvos mokyklų geografijos vadovėliuose teritoriniai koridoriai apibrėžiami teisingai.

Iliustracijų šaltinis: <https://en.wikipedia.org/wiki/>

TERITORINIAI KORIDORIAI



Pagal 1995 m. Deitono taikos sutartį Bosnija ir Hercegovina buvo federalizuota, o Brčko apygarda tapo teritoriniu koridoriumi, apjungiančiu šiaurinę ir rytinę Bosnijos Serbų Respublikos (BSR) dalis, o taip pat kordoriumi, jungiančiu musulmonų ir kroatų eksklavus su pagrindine Bosnijos ir Hercegovinos Federacijos (BHF) dalimi.

Pagal 1995 m. Deitono taikos sutartį buvęs musulmoniškas Goraždės anklavas BSR teritorijoje koridoriumi buvo sujungtas su pagrindine BHF dalimi (tapo pusiau anklavu).

Illustracijų šaltinis: <https://en.wikipedia.org/wiki/>

KEISTOKI SAŲOKOS „DŽERIMANDERINGAS“ APIBRĖŽIMAI



zodziai.lt 20976 terminų Ieškoti

A B C Č D E F G H I J K L M N O P Q R S Š T U V Z Ž

Džerimanderingas žodžio reikšmė

džerimanderingas [angl. gerrymandering], kai kuriose burž. šalyse — rinkimų apygardų sudarymas; viešpataujančioms klasėms nepageidaujamos gyventojų grupės išskaidomos tarp kelių apygardų, kad jie nė vienoje neturėtų daugumos ir jų kandidatai nebūtų išrinkti.

- 1 | Sveikas vyras Vyras turi būti sveiki ir funkcionuoti normaliai, kad įsaryt patikėtiną savimi. bodyfunctionboost.com
- 2 | Keistas elektriko triukas - 75 % mažesnis sąskaitoms Lietuviškai moka du kartus mažiau už elektros dël šio keisto triuko. Sutinko kaip? megama.valius.com
- 3 | Esu 100% vyras ir vėl Aš susitvarkiau savo vystikimą ir sveikatą su šia natūralia formule. hipforqualitylife.com
- 4 | Deginimas šlapinantis - Sunku šlapintis? Kyla problemų tušiate? To jau per daug! Debar galite atkelti prostatito. alphasdominus.com
- 5 | Sąnarių ekspertų stilymas - Pagalba sąnarių skausmui Atkreps naujas būdas spausgti sąnarius nuo nusidėvėjimo ir stūrti sąnario sudinius. thepleasure-activities.com
- 6 | Tenoras Joseph Calleja Vienas iš trijų geriausių tenorų pasaulyje gruodžio mėn. koncertuos Lietuvoje kiskava.lt
- 7 | Puiki cholesterolio norma - Reguliarus cholesterolis Mano mama suprato, kaip lengvai kontroliuoti cholesterolio lygį. myregulardesugatevi.com
- 8 | Darbas vairuotojams Ieškote vairuotojo darbo? Perteikite pasiūlymus, atpaikite CV ir įsidarbinkite. cvmarket.lt

Šaltinis: Tarptautinių žodžių žodynas, © Vyriausioji enciklopedijų redakcija, 1985

Patinka 381 G+

Draugai
[Lietuvių anglų žodynas](#)
[Anglų lietuvių žodynas](#)
[Receptai](#)

„džerimanderingas [angl. gerrymandering], kai kuriose burž. šalyse – rinkimų apygardų sudarymas; viešpataujančioms klasėms nepageidaujamos gyventojų grupės išskaidomos tarp kelių apygardų, kad jie nė vienoje neturėtų daugumos ir jų kandidatai nebūtų išrinkti“.

Šaltinis: <http://www.zodziai.lt/reiksme&word=D%C5%BEErimanderingas&wid=4728> [žiūrėta 2018-12-01]

KEISTOKI SAŲOKOS „DŽERIMANDERINGAS“ APIBRĖŽIMAI



ZODYNAS

Terminų žodynas | Tarptautiniai žodžiai | Vardai, vardų reikšmės | Pavardės | Sapnininkas, sapnų reikšmės | Vietovardžiai

džerimanderingas reikšmė

džerimanderingas [angl. gerrymandering], kai kuriose burž. šalyse – rinkimų apygardų sudarymas; viešpataujančioms klasėms nepageidaujamos gyventojų grupės išskaidomos tarp kelių apygardų, kad jie nė vienoje neturėtų daugumos ir jų kandidatai nebūtų išrinkti.

TARPTAUTINIAI ŽODŽIAI

A B C Č D E Ė F G H I J K L M N O P Q R S Š T U V Z Ž


1 2 3 4 5 6 7 8 9 10 0 1 2 3 4 5 6 7 8

da capo	dabarkaderis	dacanas	dacitas	dadaizmas
dadžibao	Dafnijos	Dafnis	Dagerotipas	Dagerotipija
Daihardininkai	Daika	Daimas	Daimius	Dakrioadenitas
Dakriocistitas	Dakronas	Daktarantas	daktaras	Daktaratas
Daktilis	Daktilitas	daktilio	daktiografija	daktiologija
daktiloskopija	dalabandis	dalaľandyras	dalailama	dalasis
dailija	Daliė	Dalmatika	Daltonas	Daltonidai
Daltonikas	Daltonizmas	dama	damanai	Damara
Damaskiniai	Damastas	Damba	Damnifikacija	Damno
Damoklo kardas	Danaidės	Danaidžių statinė	danajų dovana	danse macabre

SVARBIAUSIA



REKLAMA



Informuojame, kad siekiant geresnių naršymo sąlygų, šioje svetainėje yra naudojami slapukai (angl. cookies). Sutikdami su tuo, paspauskite mygtuką "Sutinku". Galėsite bet kada išsaikyti savo

„džerimanderingas [angl. gerrymandering], kai kuriose burž. šalyse – rinkimų apygardų sudarymas; viešpataujančioms klasėms nepageidaujamos gyventojų grupės išskaidomos tarp kelių apygardų, kad jie nė vienoje neturėtų daugumos ir jų kandidatai nebūtų išrinkti“.

Šaltinis: <https://www.tv3.lt/zodynas/tarptautiniai-zodziai/D/dzerimanderingas> [žiūrėta 2018-12-01]



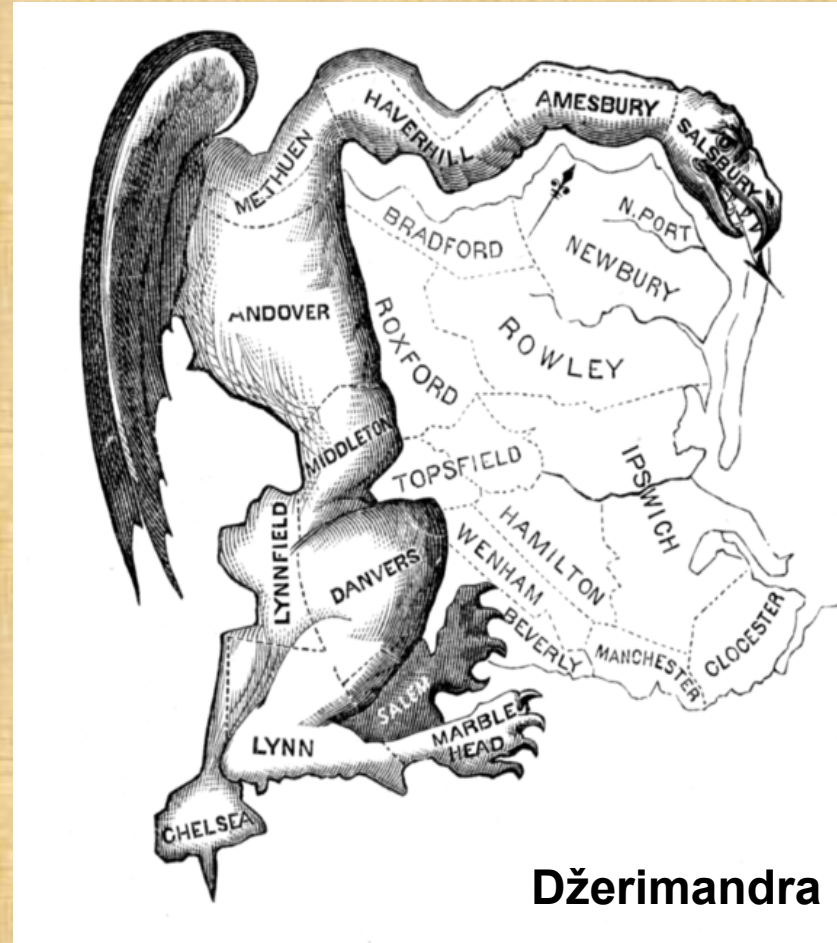
KAS YRA DŽERIMANDINGAS?

Terminas kilo iš įžymus JAV politiko, Masačūsetso valstijos gubernatorius (taip pat ir JAV viceprezidento) Elbridge Gerry (1744-1814) pavardės.

Jo iniciatyva 1812 m. Masačūsetso valstijoje buvo suformuotos keistos formos rinkimų apygardos. Vieną iš jų, salamandrą primenančios formos apygardą, Bostono laikraščio „*Boston Gazette*“ karikatūristai praminė „džerimandra“.

Pakeitimai pasiteisino – E. Gerry remiama Demokratų partija nugalėjo rinkimuose, nors už ją balsavo mažiau rinkėjų, nei už opozicinę Federalistų partiją.

Tokios manipuliacijos išplito ir kitose JAV valstijose. Nors vėliau džerimanderingas buvo uždraustas, tačiau anksčiau sukurtos keistos formos rinkimų apygardos naudojamos iki šiol.

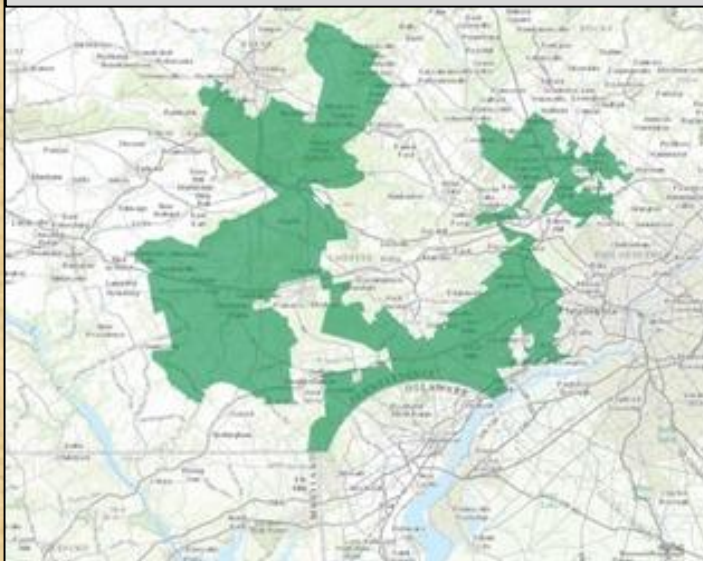


Džerimandra



DŽERIMANDINGAS

Pensilvanija (JAV) 7-oji Kongreso rinkimų apygarda

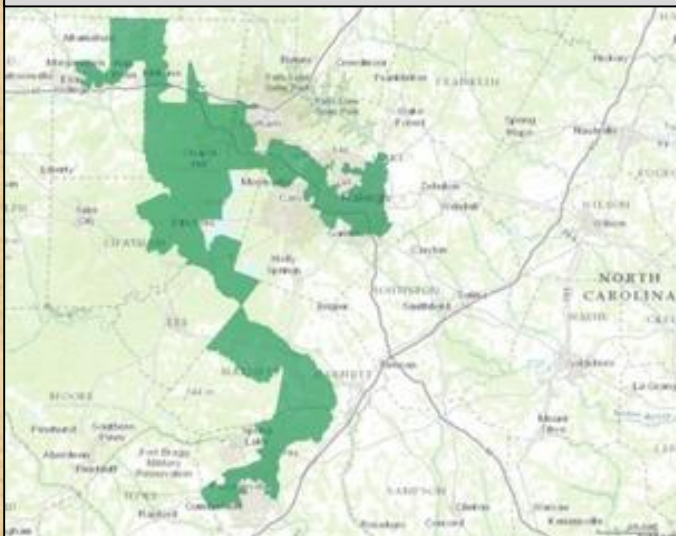


Pennsylvania US District 7



US Congressional districts since 2013
Source: <http://nationalatlas.gov>, 1 Million Scale project.

Šiaurės Karolina (JAV) 4-oji Kongreso rinkimų apygarda



North Carolina US District 4



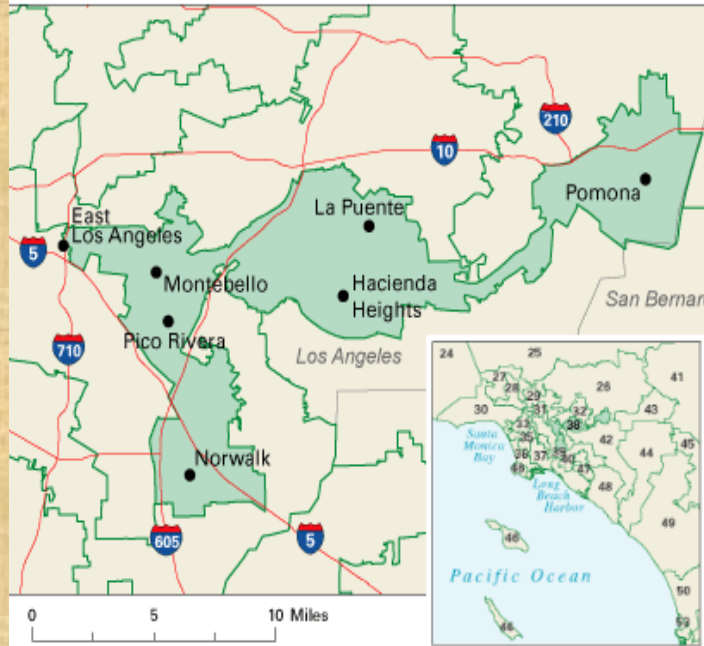
US Congressional districts since 2013
Source: <http://nationalatlas.gov>, 1 Million Scale project.

Šaltinis:
http://www.realclear.com/politics/2014/06/19/hilariously_gerrymandered_districts_in_the_united_states_7534.html

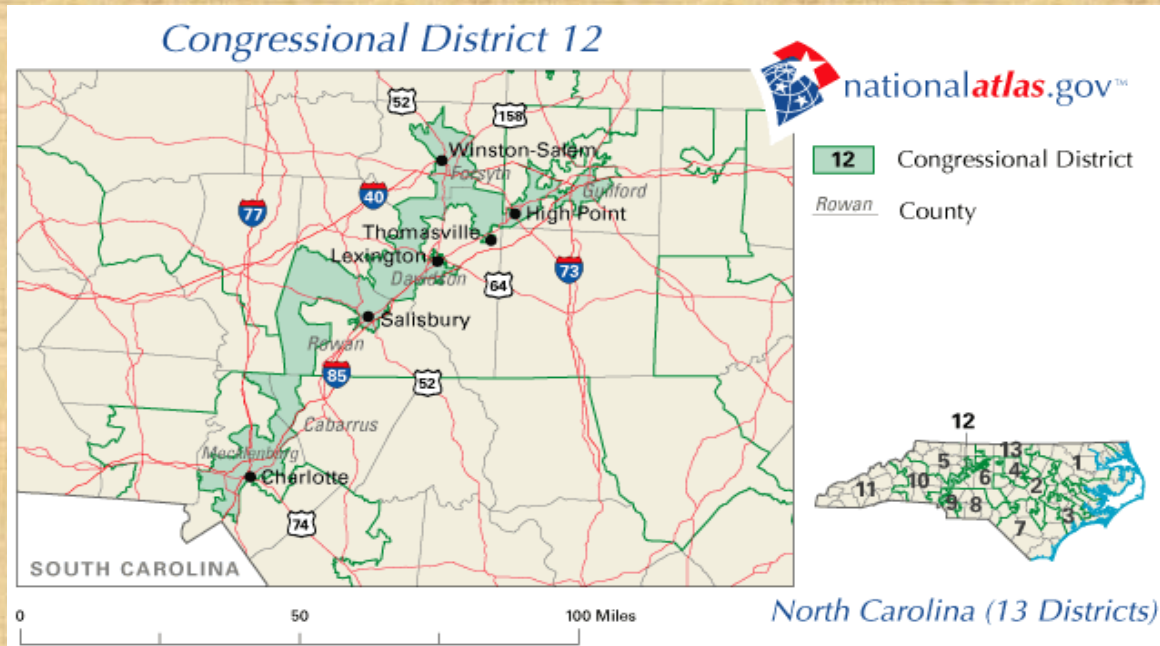


DŽERIMANDINGAS

Congressional District 38



Congressional District 12



Kalifornija (JAV) 38-oji Kongreso rinkimų apygarda

Šiaurės Karolinos (JAV) 12-oji Kongreso rinkimų apygarda



Rolandas Tučas

**Vilniaus universitetas
ChGF Geomokslų institutas
Geografijos ir kraštotvarkos katedra**

Ar Dieveniškės yra anklavas?

**Kai kurių politinių geografinių terminų ir sampratų
apibrėžčių patikslinimas**

Vilnius, 2018-12-07