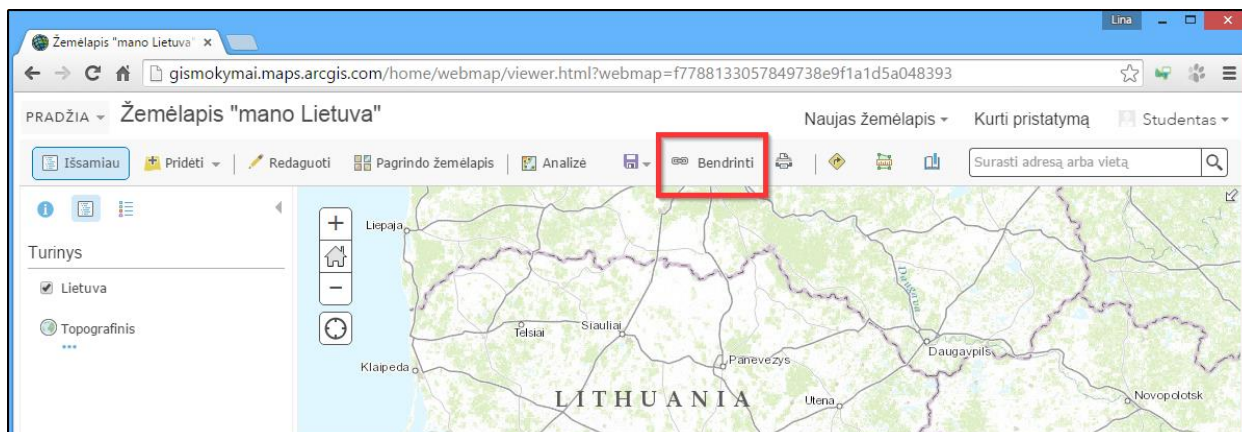


## Žemėlapis ar aplikacijos viešas pasiekiamumas

Žemėlapis ar aplikacija pateikta konkursui turi būti prieinama viešai, t.y. reikia padaryti, kad ją galėtų atsiversti visi. Kaip tai padaroma? Reikia atlikti nustatymus: **Bendrinti -> Visi (vieša)**. Jei darbai nebus prieinami viešai, niekas be žemėlapis autorius jų negalės peržiūrėti.

### Šie nustatymai atliekami keliais būdais:

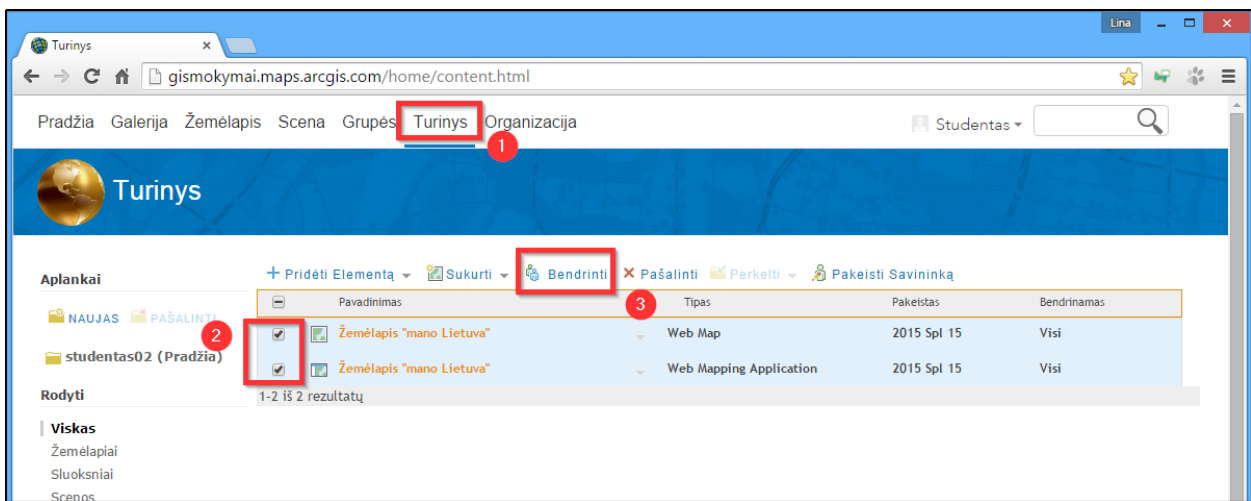
1 Būdas: Atsiverskite žemėlapij ir jame pasirinkite mygtuką **Bendrinti**:



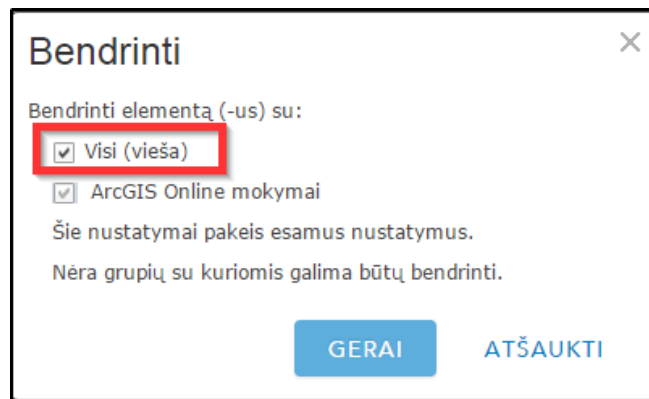
Sekančiame lange pažymėkite varnytę prie **Visi (vieša)** (1 žingsnis). Šiame lange jums taip pat iškart sukuriama trumpa žemėlapis nuoroda (2 žingsnis), kurią galite nusiųsti kitiems, kad jie galėtų peržiūrėti žemėlapij. Šią nuorodą naudokite ir registruodami žemėlapij konkursui pildant anketą:



2 Būdas: Atsiverskite sritį **Turinys**, pažymėkite varnyte savo žemėlapij ir paspauskite **Bendrinti**. Jei iš žemėlapis kūrėte aplikaciją (iš internetinių aplikacijų šablonų galerijos), šis viešinimo veiksmas turi būti atliktas tiek žemėlapiui tiek aplikacijai:



Atsiveria lentelė. Joje pažymėkite varnytę prie **Visi (vieša)**:



Jei kils klausimų, nepavyks paviešinti darbo, nesimatys kokių nors žymėjimų ar duomenų sluoksnio ir pan. Parašykite klausimą mums el. paštu: [gismokykla@hnit-baltic.lt](mailto:gismokykla@hnit-baltic.lt)